

Antrag im Gemeinderat:
Geschwindigkeitsanzeigen
zur Verkehrsverlangsamung
und -messung

Dorfentwicklung Seeshaupt

Projektgruppe Verkehr

Jens Benatti, 13. September 2016

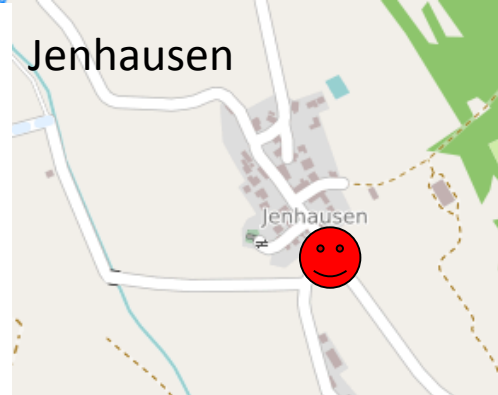
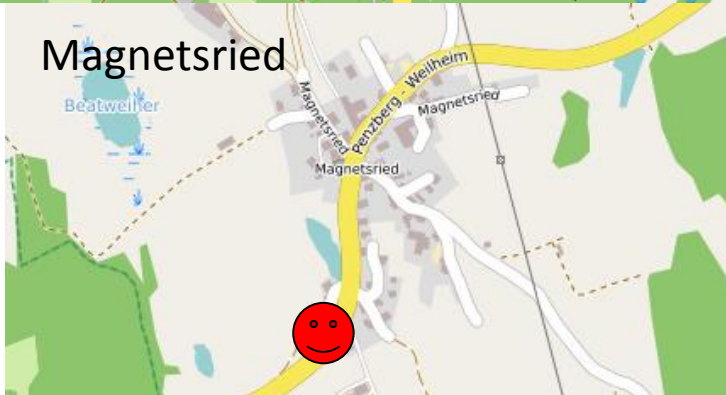
Konzept



Aufgabe	Durch wen	Status
1. Grober Kriterienkatalog, benötigte Funktionen: Einfacher Auf- und Abbau, Solarbetrieb, leichte Auslesbarkeit per Funk, Smartphone oder PC, leichte Auswertbarkeit der Daten. Unkomplizierte Hilfe durch den Hersteller bei technischen Problemen oder Ausfällen.	Gemeindeverwaltung + Projektgruppe Verkehr	Erledigt
2. Einholen von Angeboten inkl. Preiskalkulation	Gemeindeverwaltung + Projektgruppe Verkehr	Erledigt
3. Auswahl von Geräten	Gemeindeverwaltung + Projektgruppe Verkehr	Erledigt
4. Beschaffung	Gemeindeverwaltung	Offen
5. Auswahl geeigneter Aufstellorte	Gemeindeverwaltung + Projektgruppe Verkehr	Vorschlag siehe Kapitel 5.
6. Aufstellen	Gemeindeverwaltung	Offen
7. Kontinuierlich (wöchentlich): Überprüfung der Geräte auf Funktion	Projektgruppe Verkehr	Offen
8. Kontinuierlich (monatlich): Geräte Auslesen & Bereitstellen von Messdaten		

Mögliche Aufstellorte

- St.-Heinricher-Straße
- Weilheimer Straße
- Penzberger Straße
- Hohenberger Straße
- Seeseitener Straße / Osterseenstraße
(bereits Geräte installiert)
- Bahnhofstraße
- Jenhausen
- Magnetsried

Mögliche Aufstellorte



-  = bereits installiert
-  = zu installieren